











Условные обозначения:	
Границы:	
	- граница проектируемой территории
	- граница земельных участков предназначенных для размещения объектов капитального строительства регионального значения
	- граница земельных участков зарегистрированных в государственном кадастре недвижимости
	- граница кадастрового квартала
305733	- кадастровый номер земельного участка
3-1003057	- номер кадастрового квартала
Существующие территории:	
	- существующее асфальтовое покрытие
	- охрannая зона газопровода
	- охрannая зона ЛЭП
	- охрannая зона водопровода
	- охрannая зона канализации
	- охрannая зона линий связи
77	- узловые точки границ проектируемой территории

						13/ПО-2015-ПП	ГП		
Изм.	Колуч.	Лист	N док.	Подпись	Дата	Документация по планировке территории (проект планировки территории, проект межевания территории), предназначенной для размещения линейного объекта «Строительство электротехнических сетей» в с/пос. Боталовское, Местного Боталовского сельского поселения и с/пос. Пензятия Пензянского сельского поселения Ленинского муниципального района Республики Мордовия»			
ГАП		Ланкина Ю.А.				Проект планировки территории	стадия	лист	листов
Н. контр.		Ланкина Ю.А.					РП	ПП-2-17	80
Инженер		Астахов М.А.				Схема использования территории в период подготовки проекта планировки территории. Схема границ зон с особыми условиями использования территории М 1 : 1 000	ООО "Региональный научно-исследовательский информационный центр"		
Инженер		Кисляков П.А.							